

! ご使用の前には必ず満充電にしてください。(約3時間)
GPSの受信状態をよりよくするためにBluetoothはオフにしてプレイしてください。

手順 1

①ゴルフ場(屋外)でメニューキーを長押しして電源をオンにします。メインメニューが表示されるので、②OKキーを押します。



ティーグラウンドに進むとコースとホールが検出されるので、画面に表示されたコース名とホール番号を確認後、③OKキーを押します。



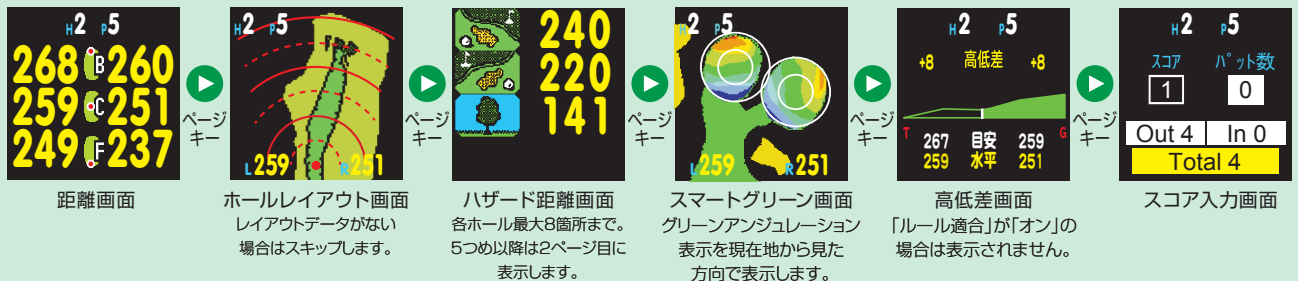
手順 2

プレイスタート! グリーンまでの距離が表示されます。他の画面に切り替えるには以下のキー操作になります。次のホールに移動すると自動的にホールが切り替わります。



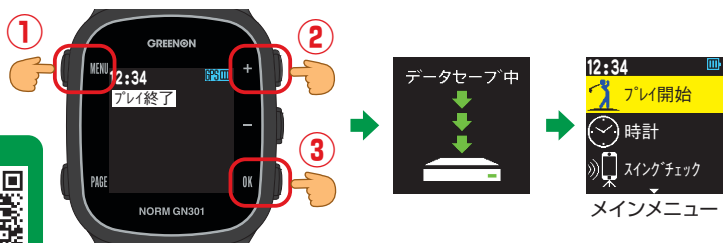
- ① ページキー
- ② ホール番号/パー数
- ③ メインターゲットアイコン
ターゲット表示の種類
 グリーンセンター
 フロントエッジ
 ピン位置
- ④ メインターゲット(センター、ピン位置、フロント)までの距離(2グリーンの場合は左側が左グリーンへの距離、右側が右グリーンへの距離)
- ⑤ ホール打数/トータルスコア
- ⑥ 飛距離
- ⑦ プラスキー(スコア加算、飛距離計測地点登録)
- ⑧ マイナスキー(スコア減算)

ページキーでGPSキャディ画面の切替えができます。(各機能の使用方法はマニュアルをご覧ください)



手順 3

プレイを終了するには、①メニューキーを押し、②プラスキーで「プレイ終了」を選び、③OKキーを押すとデータを保存してメインメニューになります。電源をオフにする場合は、メニューキーを長押ししてください。



より詳しい操作法は以下のURLの取扱説明書をご参照ください。

https://greenon.jp/s/norm_gn301_manual



仕様

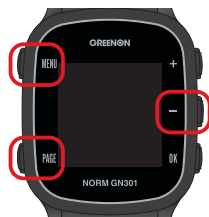
寸法	56.7mm (高さ)×40.7mm (幅)×12mm (厚さ)	外部インターフェース	有線：充電用USBケーブル
腕周り	140～220mm		無線：Bluetooth5
重量	約43g (バッテリー含む)	防水性能	3気圧防水
ディスプレイ	1.28インチ反射型カラー液晶 (バックライト付)	測位方式	GPS (L1C/A)・みちびき (L1C/A) 対応
バッテリー	充電式リチウムイオン電池		DGPS：みちびき (L1S)・SBAS対応
連続使用時間	時計のみ：最大約10日 GPS使用時：最大24時間 ※いずれもバックライト・Bluetoothがオフの場合	使用温度範囲	-10℃～+60℃(充電時は0℃～+45℃)

お問い合わせ前の確認事項

リセット方法

「故障かな?」と思ったら、まずは下記の操作をお試しください。(リセット操作)

左側の2つのキーと右側の真ん中のキーを同時押し



電源が入らない

- ① バッテリーが空になっている可能性があります。充電を行い、画面が表示されるかご確認ください。
- ② フリーズの可能性があります。リセットをお試しください。※リセット後に電源を入れてください。

充電できない (電池マークが動かない)

- ① 正しく充電接続されているかご確認ください。
 - ・端子部分が汚れている場合はクリーニングしてください。
 - ・パソコンのUSBポートやAC充電アダプタなど、接続先を変えて充電をお試しください。
- ② フリーズの可能性がありますので、リセットをお試しください。

動作時間が短い

- ① フル充電になっていなかった可能性があります。ご利用前日などにフル充電を行って下さい。
- ② GPSが動作したままの可能性あります。プレイ後には「プレイ終了」の操作をしてください。
- ③ お買い求め頂いてから年月が経過している場合は、バッテリー交換をご依頼ください。

画面が動かない

フリーズしている可能性があります。リセットをお試し下さい。

ホールが切り替わらない

他のホールが選択されている可能性があります。ゴルフメニューからホール選択画面に入り、手動ホール切替を行って下さい。

距離が違う

数字が表示されている場合、GPSは受信できています。ご安心ください。

- ① 距離が[999]の場合は、999ヤード以上離れたグリーンが選択されています。その場合はゴルフメニューからホール選択画面に入ってコース名とホール番号を確認し、正しいホール番号を選んでください。コース名が違っている場合は、GPSキャディを一度終了してから再度開始し、正しいコース名・ホール番号を設定してください。
- ② 明らかに異なる数字が表示されたり、グリーンに近付いても距離が逆に大きくなるときは、自動ホール切替が正常に行えなかった可能性があります。その場合は、手動ホール切替を行ってください。
- ③ ゴルフウォッチのコースデータが最新でない可能性があります。コースデータの更新をお願いします。

GPS受信が完了しない 距離表示が[***]

距離表示[***]は、GPS信号を受信できていない、もしくはGPSの捕捉が完了していません。

- ① 室内で操作されている場合、GPS信号の受信ができません。
ゴルフ場や天空の開けた場所(屋外)でご使用ください。
- ② GPS捕捉の完了までに10分程度かかる場合があります。しばらくお待ちください。10分以上かかる場合は、本体をリセットしてからGPSキャディを開始して下さい。

時間が合わない (1時間以上のズレ)

「時差設定」をご確認ください。使用場所に合わせて「日本」または「海外」を選択してください。

※「時計」設定内の「時差設定」。「海外」を選択した際はUTC(協定世界時)からの時差も設定してください。

症状が改善されない場合は、弊社サービス係までご連絡ください。

●GREENON公式サイト

greenon.jp

グリーンオン

検索

適切で迅速な修理対応を行うため、修理は下記サイトから弊社に直接ご依頼ください。

- ・ https://greenon.jp/s/norm_gn301_info または右のQRコードよりアクセスしてください。
- ・ ご提供いただいた内容に基づき、修理のお見積りをご提示します。
- ・ 修理の進捗状況はいつでも確認できます。
- ・ 修理お預かりの確認や修理完了のお知らせを適時にメールでお知らせします。



QRコードを読み取って
簡単アクセス